




Государственное бюджетное общеобразовательное учреждение
Самарской области основная общеобразовательная школа №9
имени Героя Советского Союза И.Д. Ваничкина
города Новокуйбышевска городского округа Новокуйбышевск
Самарской области
446218, Самарская область, г. Новокуйбышевск, ул. Ворошилова, д. 6, тел. 4-70-52

Согласовано
Руководитель методического
совета
 Н.И.Денисова
Протокол № 1
заседания методического
совета от «28» августа 2019 г.

Принято
на заседании
Педагогического совета
Протокол № 1
от «30» августа 2019 г.

Утверждаю
приказом № 332/1-од
от 02.09.2019 г.
Директор ГБОУ ООШ № 9
 Г.Н. Недбало



Рабочая программа

География

Введение

Рабочая программа по предмету «География» предназначена для обучающихся 5-9 -х классов.

Программа включает три раздела:

- «Планирование результатов освоения учебного предмета», сформулированные на нескольких уровнях — личностном, метапредметном и предметном.
- «Содержание учебного предмета», где представлено изучаемое содержание, объединенное в содержательные блоки.
- «Тематическое планирование» с указанием количества часов, отводимых на освоение каждой темы.

Рабочая программа разработана в соответствии с:

- Федеральным законом от 29.12.2012 № 273-ФЗ «Об образовании в Российской Федерации» (с изменениями от 07.05.2013 г., 02.07.2013 г.; 23.07.2013 г., 25.11.2013 г., 03.02.2014 г., 05.05.2014 г., 27.05.2014 г., 04.06.2014 г., 28.06.2014 г., 21.07.2014 г., 31.12.2014 г., 06.04.2015 г., 02.05.2015 г., 29.06.2015 г., 13.07.2015 г., 14.12.2015 г., 29.12.2015 г., 30.12.2015 г., 02.03.2016 г., 02.06.2016 г., 03.07.2016 г., 01.05.2017 г., 29.07.2017 г., 29.12.2017 г.);
- Федеральный государственный образовательный стандарт основного общего образования, утвержденным приказом Министерства образования и науки Российской Федерации от 17 декабря 2010 г. № 1897 (с изменениями и дополнениями от 29.12.2014 г. № 1644; 31.12.2015 г. № 1577);
- Концепцией духовно-нравственного развития и воспитания личности гражданина России/ А.Я.Данилюк, А.М. Кондаков, В.А. Тишков, М. Просвещение, 2014.
- Приказом Минобрнауки Российской Федерации от 04.10.2010г. № 986,г. Москва «Об утверждении федеральных требований к образовательным учреждениям в части минимальной оснащённости учебного процесса и оборудования учебных помещений».
- Приказом Министерства образования и науки Российской Федерации от 31.03.2014г. № 253 «Об утверждении федерального перечня учебников, рекомендованных к использованию при реализации имеющих государственную аккредитацию образовательных программ начального общего, основного общего, среднего общего образования» (со всеми изменениями и дополнениями в ред. от 05.07.2017 № 629);
- СанПиН, 2.4.2.2821-10 «Санитарно-эпидемиологические требования к условиям и организации обучения, содержания в общеобразовательных организациях» (утвержденные Постановлением Главного государственного санитарного врача Российской Федерации от 24.11.2015 № 81 «Об утверждении СанПиН, 2.4.2.2821-10 «Санитарно-эпидемиологические требования к условиям и организации обучения в общеобразовательных учреждениях»);
- Программа курса «География» 5-9 классы / авт.-сост. Е.М. Домогацких. - М.: ООО «Русское слово – учебник», 2016.
- Основной образовательной программой основного общего образования ГБОУ ООШ № 9 г. Новокуйбышевска.

Учебники:

1. Е.М. Домогацких Э.Л Введенский, А.А. Плешаков. География. Введение в географию.5 класс. - М.: Русское слово - учебник, 2016.
2. Е.М. Домогацких, Н.И. Алексеевский. География. 6 класс. - М.: Русское слово - учебник, 2016.
3. Е.М. Домогацких, Н.И. Алексеевский. География. В 2 частях.7 класс. - М.:Русское слово - учебник, 2016.
4. Е.М. Домогацких, Н.И. Алексеевский. География.8 класс. - М.: Русское слово- учебник, 2016.

5. Е.М. Домогацких, Н.И. Алексеевский, Н.Н.Клюев География. 9 класс.- М.:Русское слово- учебник, 2017.

Методическая литература:

- 1.В. Б. Пятунин. Контрольные и проверочные работы по географии. 6-9 классы.: Методическое пособие. - М.: Дрофа.
- 2.Ю. А. Чурляев. Тесты по географии. Полугодовое тестирование в 6 – 9 классах. - Воронеж: ВОИПКРО.
- 3.Ю. А. Чурляев Справочные материалы по географии - Воронеж:Русское слово.
- 4.И. В. Митрофанов.Тематические игры по географии. - М.: Просвещение.
5. Справочник учителя географии. - Волгоград: ООО «Русское слово

Планируемые результаты освоение учебного предмета

Личностные результаты

1. Российская гражданская идентичность (патриотизм, уважение к Отечеству, к прошлому и настоящему многонационального народа России, чувство ответственности и долга перед Родиной, идентификация себя в качестве гражданина России, субъективная значимость использования русского языка и языков народов России, осознание и ощущение личностной сопричастности судьбе российского народа). Осознание этнической принадлежности, знание истории, языка, культуры своего народа, своего края, основ культурного наследия народов России и человечества (идентичность человека с российской многонациональной культурой, сопричастность истории народов и государств, находившихся на территории современной России); интериоризация гуманистических, демократических и традиционных ценностей многонационального российского общества. Осознанное, уважительное и доброжелательное отношение к истории, культуре, религии, традициям, языкам, ценностям народов России и народов мира.

2. Готовность и способность обучающихся к саморазвитию и самообразованию на основе мотивации к обучению и познанию; готовность и способность осознанному выбору и построению дальнейшей индивидуальной траектории образования на базе ориентировки в мире профессий и профессиональных предпочтений, с учетом устойчивых познавательных интересов.

3. Развитое моральное сознание и компетентность в решении моральных проблем на основе личностного выбора, формирование нравственных чувств и нравственного поведения, осознанного и ответственного отношения к собственным поступкам (способность к нравственному самосовершенствованию; веротерпимость, уважительное отношение к религиозным чувствам, взглядам людей или их отсутствию; знание основных норм морали, нравственных, духовных идеалов, хранимых в культурных традициях народов России, готовность на их основе к сознательному самоограничению в поступках, поведении, расточительном потребительстве; сформированность представлений об основах светской этики, культуры традиционных религий, их роли в развитии культуры и истории России и человечества, в становлении гражданского общества и российской государственности; понимание значения нравственности, веры и религии в жизни человека, семьи и общества). Сформированность ответственного отношения к учению; уважительного отношения к труду, наличие опыта участия в социально значимом труде. Осознание значения семьи в жизни человека и общества, принятие ценности семейной жизни, уважительное и заботливое отношение к членам своей семьи.

4. Сформированность целостного мировоззрения, соответствующего современному уровню развития науки и общественной практики, учитывающего социальное, культурное, языковое, духовное многообразие современного мира.

5. Осознанное, уважительное и доброжелательное отношение к другому человеку, его мнению, мировоззрению, культуре, языку, вере, гражданской позиции. Готовность и способность вести диалог с другими людьми и достигать в нем взаимопонимания (идентификация себя как полноправного субъекта общения, готовность к конструированию образа партнера по диалогу, готовность к конструированию образа допустимых способов диалога, готовность к конструированию процесса диалога как конвенционирования интересов, процедур, готовность и способность к ведению переговоров).

6. Освоенность социальных норм, правил поведения, ролей и форм социальной жизни в группах и сообществах. Участие в школьном самоуправлении и общественной жизни в

пределах возрастных компетенций с учетом региональных, этнокультурных, социальных и экономических особенностей (формирование готовности к участию в процессе упорядочения социальных связей и отношений, в которые включены и которые формируют сами учащиеся; включенность в непосредственное гражданское участие, готовность участвовать в жизнедеятельности подросткового общественного объединения, продуктивно взаимодействующего с социальной средой и социальными институтами; идентификация себя в качестве субъекта социальных преобразований, освоение компетентностей в сфере организаторской деятельности; интериоризация ценностей созидательного отношения к окружающей действительности, ценностей социального творчества, ценности продуктивной организации совместной деятельности, самореализации в группе и организации, ценности «другого» как равноправного партнера, формирование компетенций анализа, проектирования, организации деятельности, рефлексии изменений, способов взаимовыгодного сотрудничества, способов реализации собственного лидерского потенциала).

7. Сформированность ценности здорового и безопасного образа жизни; интериоризация правил индивидуального и коллективного безопасного поведения в чрезвычайных ситуациях, угрожающих жизни и здоровью людей, правил поведения на транспорте и на дорогах.

8. Развитость эстетического сознания через освоение художественного наследия народов России и мира, творческой деятельности эстетического характера (способность понимать художественные произведения, отражающие разные этнокультурные традиции; сформированность основ художественной культуры обучающихся как части их общей духовной культуры, как особого способа познания жизни и средства организации общения; эстетическое, эмоционально-ценностное видение окружающего мира; способность к эмоционально-ценностному освоению мира, самовыражению и ориентации в художественном и нравственном пространстве культуры; уважение к истории культуры своего Отечества, выраженной в том числе в понимании красоты человека; потребность в общении с художественными произведениями, сформированность активного отношения к традициям художественной культуры как смысловой, эстетической и личностно-значимой ценности).

9. Сформированность основ экологической культуры, соответствующей современному уровню экологического мышления, наличие опыта экологически ориентированной рефлексивно-оценочной и практической деятельности в жизненных ситуациях (готовность к исследованию природы, к занятиям сельскохозяйственным трудом, к художественно-эстетическому отражению природы, к занятиям туризмом, в том числе экотуризмом, к осуществлению природоохранной деятельности).

Метапредметные результаты

Регулятивные УУД

1. Умение самостоятельно определять цели обучения, ставить и формулировать новые задачи в учебе и познавательной деятельности, развивать мотивы и интересы своей познавательной деятельности. Обучающийся сможет:

- анализировать существующие и планировать будущие образовательные результаты;
- идентифицировать собственные проблемы и определять главную проблему;
- выдвигать версии решения проблемы, формулировать гипотезы, предвосхищать

конечный результат;

- ставить цель деятельности на основе определенной проблемы и существующих возможностей;
- формулировать учебные задачи как шаги достижения поставленной цели деятельности;
- обосновывать целевые ориентиры и приоритеты ссылками на ценности, указывая и обосновывая логическую последовательность шагов.

2. Умение самостоятельно планировать пути достижения целей, в том числе альтернативные, осознанно выбирать наиболее эффективные способы решения учебных и познавательных задач. Обучающийся сможет:

- определять необходимые действие(я) в соответствии с учебной и познавательной задачей и составлять алгоритм их выполнения;
- обосновывать и осуществлять выбор наиболее эффективных способов решения учебных и познавательных задач;
- определять/находить, в том числе из предложенных вариантов, условия для выполнения учебной и познавательной задачи;
- выстраивать жизненные планы на краткосрочное будущее (заявлять целевые ориентиры, ставить адекватные им задачи и предлагать действия, указывая и обосновывая логическую последовательность шагов);
- выбирать из предложенных вариантов и самостоятельно искать средства/ресурсы для решения задачи/достижения цели;
- составлять план решения проблемы (выполнения проекта, проведения исследования);
- определять потенциальные затруднения при решении учебной и познавательной задачи и находить средства для их устранения;
- описывать свой опыт, оформляя его для передачи другим людям в виде технологии решения практических задач определенного класса;
- планировать и корректировать свою индивидуальную образовательную траекторию.

3. Умение соотносить свои действия с планируемыми результатами, осуществлять контроль своей деятельности в процессе достижения результата, определять способы действий в рамках предложенных условий и требований, корректировать свои действия в соответствии с изменяющейся ситуацией. Обучающийся сможет:

- определять совместно с педагогом и сверстниками критерии планируемых результатов и критерии оценки своей учебной деятельности;
- систематизировать (в том числе выбирать приоритетные) критерии планируемых результатов и оценки своей деятельности;
- отбирать инструменты для оценивания своей деятельности, осуществлять самоконтроль своей деятельности в рамках предложенных условий и требований;
- оценивать свою деятельность, аргументируя причины достижения или отсутствия планируемого результата;
- находить достаточные средства для выполнения учебных действий в изменяющейся ситуации и/или при отсутствии планируемого результата;
- работая по своему плану, вносить коррективы в текущую деятельность на основе анализа изменений ситуации для получения запланированных характеристик

продукта/результата;

- устанавливать связь между полученными характеристиками продукта и характеристиками процесса деятельности и по завершении деятельности предлагать изменение характеристик процесса для получения улучшенных характеристик продукта;
- сверять свои действия с целью и, при необходимости, исправлять ошибки самостоятельно.

4. Умение оценивать правильность выполнения учебной задачи, собственные возможности ее решения. Обучающийся сможет:

- определять критерии правильности (корректности) выполнения учебной задачи;
- анализировать и обосновывать применение соответствующего инструментария для выполнения учебной задачи;
- свободно пользоваться выработанными критериями оценки и самооценки, исходя из цели и имеющихся средств, различая результат и способы действий;
- оценивать продукт своей деятельности по заданным и/или самостоятельно определенным критериям в соответствии с целью деятельности;
- обосновывать достижимость цели выбранным способом на основе оценки своих внутренних ресурсов и доступных внешних ресурсов;
- фиксировать и анализировать динамику собственных образовательных результатов.

5. Владение основами самоконтроля, самооценки, принятия решений и осуществления осознанного выбора в учебной и познавательной. Обучающийся сможет:

- наблюдать и анализировать собственную учебную и познавательную деятельность и деятельность других обучающихся в процессе взаимопроверки;
- соотносить реальные и планируемые результаты индивидуальной образовательной деятельности и делать выводы;
- принимать решение в учебной ситуации и нести за него ответственность;
- самостоятельно определять причины своего успеха или неуспеха и находить способы выхода из ситуации неуспеха;
- ретроспективно определять, какие действия по решению учебной задачи или параметры этих действий привели к получению имеющегося продукта учебной деятельности;
- демонстрировать приемы регуляции психофизиологических/ эмоциональных состояний для достижения эффекта успокоения (устранения эмоциональной напряженности), эффекта восстановления (ослабления проявлений утомления), эффекта активизации (повышения психофизиологической реактивности).

Познавательные УУД

6. Умение определять понятия, создавать обобщения, устанавливать аналогии, классифицировать, самостоятельно выбирать основания и критерии для классификации, устанавливать причинно-следственные связи, строить логическое рассуждение, умозаключение (индуктивное, дедуктивное, по аналогии) и делать выводы. Обучающийся сможет:

- подбирать слова, соподчиненные ключевому слову, определяющие его признаки и свойства;
- выстраивать логическую цепочку, состоящую из ключевого слова и соподчиненных ему слов;
- выделять общий признак двух или нескольких предметов или явлений и объяснять

их сходство;

- объединять предметы и явления в группы по определенным признакам, сравнивать, классифицировать и обобщать факты и явления;
- выделять явление из общего ряда других явлений;
- определять обстоятельства, которые предшествовали возникновению связи между явлениями, из этих обстоятельств выделять определяющие, способные быть причиной данного явления, выявлять причины и следствия явлений;
- строить рассуждение от общих закономерностей к частным явлениям и от частных явлений к общим закономерностям;
- строить рассуждение на основе сравнения предметов и явлений, выделяя при этом общие признаки;
- излагать полученную информацию, интерпретируя ее в контексте решаемой задачи;
- самостоятельно указывать на информацию, нуждающуюся в проверке, предлагать и применять способ проверки достоверности информации;
- вербализовать эмоциональное впечатление, оказанное на него источником;
- объяснять явления, процессы, связи и отношения, выявляемые в ходе познавательной и исследовательской деятельности (приводить объяснение с изменением формы представления; объяснять, детализируя или обобщая; объяснять с заданной точки зрения);
- выявлять и называть причины события, явления, в том числе возможные / наиболее вероятные причины, возможные последствия заданной причины, самостоятельно осуществляя причинно-следственный анализ;
- делать вывод на основе критического анализа разных точек зрения, подтверждать вывод собственной аргументацией или самостоятельно полученными данными.

7. Умение создавать, применять и преобразовывать знаки и символы, модели и схемы для решения учебных и познавательных задач. Обучающийся сможет:

- обозначать символом и знаком предмет и/или явление;
- определять логические связи между предметами и/или явлениями, обозначать данные логические связи с помощью знаков в схеме;
- создавать абстрактный или реальный образ предмета и/или явления;
- строить модель/схему на основе условий задачи и/или способа ее решения;
- создавать вербальные, вещественные и информационные модели с выделением существенных характеристик объекта для определения способа решения задачи в соответствии с ситуацией;
- преобразовывать модели с целью выявления общих законов, определяющих данную предметную область;
- переводить сложную по составу (многоаспектную) информацию из графического или формализованного (символьного) представления в текстовое, и наоборот;
- строить схему, алгоритм действия, исправлять или восстанавливать неизвестный ранее алгоритм на основе имеющегося знания об объекте, к которому применяется алгоритм;
- строить доказательство: прямое, косвенное, от противного;
- анализировать/рефлексировать опыт разработки и реализации учебного проекта, исследования (теоретического, эмпирического) на основе предложенной проблемной

ситуации, поставленной цели и/или заданных критериев оценки продукта/результата.

8. Смысловое чтение. Обучающийся сможет:

- находить в тексте требуемую информацию (в соответствии с целями своей деятельности);
- ориентироваться в содержании текста, понимать целостный смысл текста, структурировать текст;
- устанавливать взаимосвязь описанных в тексте событий, явлений, процессов;
- резюмировать главную идею текста;
- преобразовывать текст, «переводя» его в другую модальность, интерпретировать текст (художественный и нехудожественный – учебный, научно-популярный, информационный, текст non-fiction);
- критически оценивать содержание и форму текста.

9. Формирование и развитие экологического мышления, умение применять его в познавательной, коммуникативной, социальной практике и профессиональной ориентации. Обучающийся сможет:

- определять свое отношение к природной среде;
- анализировать влияние экологических факторов на среду обитания живых организмов;
- проводить причинный и вероятностный анализ экологических ситуаций;
- прогнозировать изменения ситуации при смене действия одного фактора на действие другого фактора;
- распространять экологические знания и участвовать в практических делах по защите окружающей среды;
- выражать свое отношение к природе через рисунки, сочинения, модели, проектные работы.

10. Развитие мотивации к овладению культурой активного использования словарей и других поисковых систем. Обучающийся сможет:

- определять необходимые ключевые поисковые слова и запросы;
- осуществлять взаимодействие с электронными поисковыми системами, словарями;
- формировать множественную выборку из поисковых источников для объективизации результатов поиска;
- соотносить полученные результаты поиска со своей деятельностью.

Коммуникативные УУД

11. Умение организовывать учебное сотрудничество и совместную деятельность с учителем и сверстниками; работать индивидуально и в группе: находить общее решение и разрешать конфликты на основе согласования позиций и учета интересов; формулировать, аргументировать и отстаивать свое мнение. Обучающийся сможет:

- определять возможные роли в совместной деятельности;
- играть определенную роль в совместной деятельности;
- принимать позицию собеседника, понимая позицию другого, различать в его речи: мнение (точку зрения), доказательство (аргументы), факты; гипотезы, аксиомы, теории;
- определять свои действия и действия партнера, которые способствовали или препятствовали продуктивной коммуникации;
- строить позитивные отношения в процессе учебной и познавательной

деятельности;

– корректно и аргументированно отстаивать свою точку зрения, в дискуссии уметь выдвигать контраргументы, перефразировать свою мысль (владение механизмом эквивалентных замен);

– критически относиться к собственному мнению, с достоинством признавать ошибочность своего мнения (если оно таково) и корректировать его;

– предлагать альтернативное решение в конфликтной ситуации;

– выделять общую точку зрения в дискуссии;

– договариваться о правилах и вопросах для обсуждения в соответствии с поставленной перед группой задачей;

– организовывать учебное взаимодействие в группе (определять общие цели, распределять роли, договариваться друг с другом и т. д.);

– устранять в рамках диалога разрывы в коммуникации, обусловленные непониманием/неприятием со стороны собеседника задачи, формы или содержания диалога.

12. Умение осознанно использовать речевые средства в соответствии с задачей коммуникации для выражения своих чувств, мыслей и потребностей для планирования и регуляции своей деятельности; владение устной и письменной речью, монологической контекстной речью. Обучающийся сможет:

- определять задачу коммуникации и в соответствии с ней отбирать речевые средства;

- отбирать и использовать речевые средства в процессе коммуникации с другими людьми (диалог в паре, в малой группе и т. д.);

- представлять в устной или письменной форме развернутый план собственной деятельности;

- соблюдать нормы публичной речи, регламент в монологе и дискуссии в соответствии с коммуникативной задачей;

- высказывать и обосновывать мнение (суждение) и запрашивать мнение партнера в рамках диалога;

- принимать решение в ходе диалога и согласовывать его с собеседником;

- создавать письменные «клишированные» и оригинальные тексты с использованием необходимых речевых средств;

- использовать вербальные средства (средства логической связи) для выделения смысловых блоков своего выступления;

- использовать невербальные средства или наглядные материалы, подготовленные/отобранные под руководством учителя;

- делать оценочный вывод о достижении цели коммуникации непосредственно после завершения коммуникативного контакта и обосновывать его.

13. Формирование и развитие компетентности в области использования информационно-коммуникационных технологий (далее – ИКТ). Обучающийся сможет:

- целенаправленно искать и использовать информационные ресурсы, необходимые для решения учебных и практических задач с помощью средств ИКТ;

- выбирать, строить и использовать адекватную информационную модель для передачи своих мыслей средствами естественных и формальных языков в соответствии с условиями коммуникации;

- выделять информационный аспект задачи, оперировать данными, использовать

модель решения задачи;

- использовать компьютерные технологии (включая выбор адекватных задаче инструментальных программно-аппаратных средств и сервисов) для решения информационных и коммуникационных учебных задач, в том числе: вычисление, написание писем, сочинений, докладов, рефератов, создание презентаций и др.;
- использовать информацию с учетом этических и правовых норм;
- создавать информационные ресурсы разного типа и для разных аудиторий, соблюдать информационную гигиену и правила информационной безопасности.

Предметные результаты:

Источники географической информации

Выпускник научится:

- использовать различные источники географической информации (картографические, статистические, текстовые, видео- и фотоизображения, компьютерные базы данных) для поиска и извлечения информации, необходимой для решения учебных и практико-ориентированных задач;
- анализировать, обобщать и интерпретировать географическую информацию;
- находить и формулировать по результатам наблюдений (в том числе инструментальных) зависимости и закономерности;
- определять и сравнивать качественные и количественные показатели, характеризующие географические объекты, процессы и явления, их положение в пространстве по географическим картам разного содержания;
- выявлять в процессе работы с одним или несколькими источниками географической информации содержащуюся в них противоречивую информацию;
- составлять описания географических объектов, процессов и явлений с использованием разных источников географической информации;
- представлять в различных формах географическую информацию, необходимую для решения учебных и практико-ориентированных задач.

Выпускник получит возможность научиться:

- ориентироваться на местности при помощи топографических карт и современных навигационных приборов;
- читать космические снимки и аэрофотоснимки, планы местности и географические карты;
- строить простые планы местности;
- создавать простейшие географические карты различного содержания;
- моделировать географические объекты и явления при помощи компьютерных программ.

Природа Земли и человек

Выпускник научится:

- различать изученные географические объекты, процессы и явления, сравнивать географические объекты, процессы и явления на основе известных характерных свойств и проводить их простейшую классификацию;
- использовать знания о географических законах и закономерностях, о взаимосвязях между изученными географическими объектами, процессами и явлениями для объяснения их свойств, условий протекания и географических различий;
- проводить с помощью приборов измерения температуры, влажности воздуха, атмосферного давления, силы и направления ветра, абсолютной и относительной высоты, направления и скорости течения водных потоков;
- оценивать характер взаимосвязи деятельности человека и компонентов природы в разных географических условиях с точки зрения концепции устойчивого развития.

Выпускник получит возможность научиться:

- использовать знания о географических явлениях в повседневной жизни для сохранения здоровья и соблюдения норм экологического поведения в быту и окружающей среде
- приводить примеры, иллюстрирующие роль географической науки в решении социально-экономических и геоэкологических проблем человечества; примеры практического использования географических знаний в различных областях деятельности;
- воспринимать и критически оценивать информацию географического содержания в научно-популярной литературе и СМИ;
- создавать письменные тексты и устные сообщения о географических явлениях на основе нескольких источников информации, сопровождать выступление презентацией.

Население Земли

Выпускник научится:

- различать изученные демографические процессы и явления, характеризующие динамику численности населения Земли, отдельных регионов и стран;
- сравнивать особенности населения отдельных регионов и стран;
- использовать знания о взаимосвязях между изученными демографическими процессами и явлениями для объяснения их географических различий;
- проводить расчёты демографических показателей;
- объяснять особенности адаптации человека к разным природным условиям.

Выпускник получит возможность научиться:

- приводить примеры, иллюстрирующие роль практического использования знаний о населении в решении социально-экономических и геоэкологических проблем человечества, стран и регионов;
- самостоятельно проводить по разным источникам информации исследование, связанное с изучением населения.

Материки, океаны и страны

Выпускник научится:

- различать географические процессы и явления, определяющие особенности природы и населения материков и океанов, отдельных регионов и стран;
- сравнивать особенности природы и населения, материальной и духовной культуры регионов и отдельных стран;
- оценивать особенности взаимодействия природы и общества в пределах отдельных территорий;
- описывать на карте положение и взаиморасположение географических объектов;
- объяснять особенности компонентов природы отдельных территорий;
- создавать письменные тексты и устные сообщения об особенностях природы, населения и хозяйства изученных стран на основе нескольких источников информации, сопровождать выступление презентацией.

Выпускник получит возможность научиться:

- выдвигать гипотезы о связях и закономерностях событий, процессов, объектов, происходящих в географической оболочке;
- сопоставлять существующие в науке точки зрения о причинах происходящих глобальных изменений климата;
- оценить положительные и негативные последствия глобальных изменений климата для отдельных регионов и стран;
- объяснять закономерности размещения населения и хозяйства отдельных территорий в связи с природными и социально-экономическими факторами.

Особенности географического положения России

Выпускник научится:

- различать принципы выделения государственной территории и исключительной экономической зоны России и устанавливать соотношения между ними;
- оценивать воздействие географического положения России и её отдельных частей на особенности природы, жизнь и хозяйственную деятельность населения;

- использовать знания о мировом, поясном, декретном, летнем и зимнем времени для решения практико-ориентированных задач по определению различий в поясном времени территорий с контекстом из реальной жизни.

Выпускник получит возможность научиться:

- оценивать возможные в будущем изменения географического положения России, обусловленные мировыми геодемографическими, геополитическими и геоэкономическими процессами, а также развитием глобальной коммуникационной системы.

Природа России

Выпускник научится:

- различать географические процессы и явления, определяющие особенности природы страны и отдельных регионов;
- сравнивать особенности природы отдельных регионов страны;
- оценивать особенности взаимодействия природы и общества в пределах отдельных территорий;
- описывать положение на карте и взаиморасположение географических объектов;
- объяснять особенности компонентов природы отдельных частей страны;
- оценивать природные условия и обеспеченность природными ресурсами отдельных территорий России;
- создавать собственные тексты и устные сообщения об особенностях компонентов природы России на основе нескольких источников информации, сопровождать выступление презентацией.

Выпускник получит возможность научиться:

- оценивать возможные последствия изменений климата отдельных территорий страны, связанных с глобальными изменениями климата;
- делать прогнозы трансформации географических систем и комплексов в результате изменения их компонентов.

Население России

Выпускник научится:

- различать демографические процессы и явления, характеризующие динамику численности населения России, отдельных регионов и стран;
- анализировать факторы, определяющие динамику населения России, половозрастную структуру, особенности размещения населения по территории России, географические различия в уровне занятости, качестве и уровне жизни населения;
- сравнивать особенности населения отдельных регионов страны по этническому, языковому и религиозному составу;
- объяснять особенности динамики численности, половозрастной структуры и размещения населения России и её отдельных регионов;
- находить и распознавать ответы на вопросы, возникающие в ситуациях повседневного характера, узнавать в них проявление тех или иных демографических и социальных процессов или закономерностей;
- использовать знания о естественном и механическом движении населения, половозрастной структуре, трудовых ресурсах, городском и сельском населении, этническом и религиозном составе для решения практико-ориентированных задач в контексте реальной жизни.

Выпускник получит возможность научиться:

- выдвигать и обосновывать с опорой на статистические данные гипотезы об изменении численности населения России, его половозрастной структуры, развитии человеческого капитала;

- оценивать ситуацию на рынке труда и её динамику.

Хозяйство России

Выпускник научится:

- различать показатели, характеризующие отраслевую и территориальную структуру хозяйства;
- анализировать факторы, влияющие на размещение отраслей и отдельных предприятий по территории страны;
- объяснять особенности отраслевой и территориальной структуры хозяйства России;
- использовать знания о факторах размещения хозяйства и особенностях размещения отраслей экономики России для решения практико-ориентированных задач в контексте реальной жизни.

Выпускник получит возможность научиться:

- выдвигать и обосновывать на основе анализа комплекса источников информации гипотезы об изменении отраслевой и территориальной структуры хозяйства страны;
- обосновывать возможные пути решения проблем развития хозяйства России.

Районы России

Выпускник научится:

- объяснять особенности природы, населения и хозяйства географических районов страны;
- сравнивать особенности природы, населения и хозяйства отдельных регионов страны;
- оценивать районы России с точки зрения особенностей природных, социально-экономических, техногенных и экологических факторов и процессов.

Выпускник получит возможность научиться:

- составлять комплексные географические характеристики районов разного ранга;
- самостоятельно проводить по разным источникам информации исследования, связанные с изучением природы, населения и хозяйства географических районов и их частей;
- создавать собственные тексты и устные сообщения о географических особенностях отдельных районов России и их частей на основе нескольких источников информации, сопровождать выступление презентацией;
- оценивать социально-экономическое положение и перспективы развития регионов;
- выбирать критерии для сравнения, сопоставления, оценки и классификации природных, социально-экономических, геоэкологических явлений и процессов на территории России.

Россия в современном мире

Выпускник научится:

- сравнивать показатели воспроизводства населения, средней продолжительности жизни, качества населения России с мировыми показателями и показателями других стран;
- оценивать место и роль России в мировом хозяйстве.

Выпускник получит возможность научиться:

- выбирать критерии для определения места страны в мировой экономике;
- объяснять возможности России в решении современных глобальных проблем человечества;
- оценивать социально-экономическое положение и перспективы развития России.

Содержание учебного предмета

Цели:

-освоение знаний об основных географических понятиях, географических особенностях природы, населения и хозяйства разных территорий; о России во всем ее географическом разнообразии и целостности; об окружающей среде, путях ее сохранения и рационального использования.

Задачи:

-овладение умениями ориентироваться на местности; использовать один из «языков» международного общения – географическую карту, статистические материалы, современные геоинформационные технологии для поиска, интерпретации и демонстрации различных географических данных; применять географические знания для объяснения и оценки разнообразных явлений и процессов;

-развитие познавательных интересов, интеллектуальных и творческих способностей в процессе наблюдений за состоянием окружающей среды, решения географических задач, самостоятельного приобретения новых знаний;

-воспитание любви к своей местности, своему региону, своей стране; взаимопонимания с другими народами; экологической культуры. Бережного отношения к окружающей среде;

-применение географических знаний и умений в повседневной жизни для сохранения окружающей среды и социально – ответственного поведения в ней; адаптации к условиям проживания на определенной территории; самостоятельному оцениванию уровня безопасности окружающей среды как сферы жизнедеятельности.

Построение учебного содержания курса осуществляется по принципу его логической целостности, от общего к частному. Поэтому курс подразделяется на две части:

5–7-й классы, «География Земли»;

8–9-й классы, «География России»,

в каждом из которых выделяются тематические разделы.

В 5-м классе обучающиеся знакомятся с основами астрономии, которые значимы для географии, с планами и картами и с компонентами природы нашей планеты. Этот курс призван помочь школьникам понять мир Земли, его уникальность и богатство, связь с возникновением и развитием Вселенной.

В 6-м классе обучающиеся знакомятся с оболочками Земли, их образованием и основными свойствами, расширяют умения работать с картой и другими источниками информации. Главная цель курса – формирование современной географической картины мира и географического мышления.

Курс 7-го класса открывает страноведческий блок школьной географии. Главная цель курса – развитие у школьников целостного представления о Земле как планете людей, о целостности и дифференциации природы материков, их крупных регионов и отдельных стран, о людях, их населяющих, особенностях жизни и хозяйственной деятельности в различных природных условиях, т.е. формирование минимума базовых знаний общеземледельческого и страноведческого характера, необходимых каждому человеку нашей эпохи.

Курс «География России» включает две взаимосвязанные части: «Природа России» (8-й класс) и «Население и хозяйство России» (9-й класс). В 8-м классе учащиеся изучают разделы «Географическая карта и источники географической информации», «Россия на карте мира», «История изучения территории России», Геологическое строение и рельеф», «Климат России», «Гидрография России», «Почвы России», «Растительный и животный мир России», «Природные зоны России», «Крупные природные районы России», «Природа и человек». В 9-м классе изучают введение и следующие темы: «Россия на карте», «Природа и человек», «Население России», «Отрасли хозяйства России», «Природно-хозяйственная характеристика России» и заключение.

5 класс

Тема 1. Наука География – 3 часа

Начало географии. Древняя география, современная география. Методы географических исследований. Описательный метод- где расположено, на что похоже, какие имеет особенности. Картографический метод- картография. Космический метод- спутники.

Основные понятия: география, наука, Эратосфен, метод, источник географических знаний, картография. **Персоналии:** Эратосфен.

Тема 2. Земля и ее изображение – 5 часов

Переход от идеи о плоской земле к шарообразной, Первый шаг к истине. Шар – это красиво. Наблюдения за луной рискованное занятие для которого в древние времена было нужно не малое мужество. Измерение окружности земли. Форма, размеры и движение земли. Глобус- модель земного шара. Географическая карта. Румбы, компас.

Основные понятия: планета, шарообразность, эллипсоид, полярный радиус, экваториальный радиус, суточное и годовое движение земли, сутки, год, полюс, экватор. глобус, географическая карта, план местности, аэрофотоснимок. Ориентирование, румб, страны света, компас. **Персоналии:** Пифагор, Аристотель, Эратосфен. Исаак Ньютон.

Тема 3. История географических открытий -14 часов

По следам путешественников каменного века. Один на один с океаном. Путешественники древности, вокруг Африки. Первые географы, плавание за солнечным камнем. Путешествия морских народов, от острова к острову, повесть о гренландцах. Первые европейцы на краю Азии, начало пути, жизнь в Китае, долгий путь домой. Хождение за три моря.

Основные понятия: «Кон-тики», Тихий океан, Южная Америка, Азия. Африка, финикийцы, Ливия, штиль. Скифия, Египет, Нил, янтарь, Гибралтарский пролив, Британские острова. Викинги, норманны, варяги, Европа, Скандинавский полуостров, дракар, остров Исландия и Гренландия, Винланд, сага. Венеция, Китай, Персия, джонка, Генуя, Япония. Тверь, Каспийское море, Волга, Индия, Аравийское море, Черное море, Смоленск. Каликут. Россия, Камчатка.

Персоналии: Тур Хейердал, Пифей, Геродот, Эйрик Рыжий, Лейв Счастливый. Марко Поло, Николо Поло, Маттео Поло, Хан Хубилай, Рустичанно. Афанасий Никитин. Генрих мореплавател, Бартоломеу Диаш, Васко да Гама. Христофор Колумб, Америго Виспуччи. Фернан Магеллан. Элькано. Луис Торрес, Абель Тасман, Джеймс Кук. Семен Дежнев, Витус Беринг, Алексей Чириков.

Тема 4. Путешествие по планете земля – 10 часов

Мировой океан и его части, вода в океане, моря и заливы. Использование человеком мирового океана. Значение океана в жизни планеты. Природа материка Евразия. Население. Географическое положение Африки. Природа северной Америки. Южная Америка, Австралия. Антарктида.

Основные понятия: мировой океан, Марианская впадина, море, залив, пролив, волна, течение. Условия обитания, живой мир. Суэцкий перешеек. Озеро Байкал, Альпы, Монблан. Эверест, Дунай, амур, Оймякон. Сахара, Нил, Конго, Нигер, Виктория, оазис, саванна. Панамский перешеек, Мексика, тундра, степь, Аппалачи, Миссисипи, Великие озера, Флорида, секвойя, индейцы, эскимосы. Анды, амазонка, Парана, Игуасу, анхель. Анаконда, гевея, колибри. Эвкалипт, утконос, Муррей, Эйр-Норт, кенгуру, коала. Планктон, ледник, пингвин.

Тема 5. Природа Земли -2 часа

Встреча с природой, большое разнообразие. Природа- это то что нас окружает но не создается человеком. Оболочка земли, атмосфера, литосфера, гидросфера, биосфера.

Основные понятия: природа, объект природы. атмосфера, литосфера, гидросфера, биосфера, географическая оболочка.

6 класс

Тема 1. Земля как планета - 5 часов

Солнечная система. Планеты Солнечной системы. Влияние космоса на Землю и жизнь людей. Форма, размеры и движения Земли. Суточное вращение вокруг своей оси и годовое вращение вокруг Солнца, их главные следствия. Дни равноденствий и солнцестояний. Тропики и полярные круги. Градусная сеть, система географических координат. Распределение света и тепла на поверхности Земли. Тепловые пояса.

Основные понятия: Солнечная система, эллипсоид, природные циклы и ритмы, глобус, экватор, полюс, меридиан, параллель, географическая широта, географическая долгота, географические координаты.

Персоналии: Клайд Томбо.

Практическая работа: 1. Определение по карте географических координат различных географических объектов.

Тема 2. Географическая карта – 4 часа

Способы изображения местности. Ориентирование на местности, определение направлений. Азимут. Способы определения расстояний на местности, их изображение. Масштаб. Условные знаки: значки, качественный фон, изолинии и ареалы. Абсолютная и относительная высота. Изображение рельефа: изолинии, бергштрихи, послойная окраска. Понятие о географической карте, различие карт по масштабу. Шкала высот и глубин. Географические координаты. Понятие о плане местности. Составление простейших планов местности. Значение планов и карт в практической деятельности человека.

Основные понятия: географическая карта, план местности, стороны света, румбы, масштаб, легенда карты, горизонтали, условные знаки.

Практические работы: 1. Определение направлений и расстояний по карте. 2. Определение географических координат. 3. Определение сторон горизонта с помощью компаса и передвижение по азимуту. Составление простейшего плана местности.

Тема 3. Литосфера - 7 часов

Внутреннее строение Земного шара: ядро, мантия, литосфера, земная кора. Земная кора – верхняя часть литосферы. Материковая и океаническая земная кора. Способы изучения земных недр. Горные породы, слагающие земную кору: магматические, осадочные и метаморфические. Полезные ископаемые, основные принципы их размещения. Внутренние процессы, изменяющие поверхность Земли. Виды движения земной коры. Землетрясения и вулканизм.

Основные формы рельефа суши: горы и равнины, их различие по высоте. Внешние силы, изменяющие поверхность Земли: выветривание, деятельность текучих вод, деятельность подземных вод, ветра, льда, деятельность человека. Рельеф дна Мирового океана.

Особенности жизни, быта и хозяйственной деятельности людей в горах и на равнинах. Природные памятники литосферы.

Основные понятия: земное ядро, мантия (нижняя, средняя и верхняя), земная кора, литосфера, горные породы (магматические, осадочные, химические, биологические, метаморфические). Землетрясения, сейсмология, эпицентр, движения земной коры, вулкан и его составные части, полезные ископаемые (осадочные и магматические). Рельеф, горы, равнины, выветривание, внешние и внутренние силы, формирующие рельеф, техногенные процессы.

Практические работы: 1. Определение по карте географического положения островов, полуостровов, гор, равнин, низменностей. 2. Составление схемы различий гор

и равнин по высоте 3. Определение и объяснение изменений земной коры под воздействием хозяйственной деятельности человека (на примере своей местности).

Тема 4. Атмосфера - 8 часов

Атмосфера: ее состав, строение и значение. Нагревание земной поверхности и воздуха. Температура воздуха. Особенности суточного хода температуры воздуха в зависимости от высоты солнца над горизонтом. Атмосферное давление. Ветер и причины его возникновения. Бриз. Влажность воздуха. Туман. Облака. Атмосферные осадки. Погода, причины ее изменения, предсказание погоды.

Климат и климатообразующие факторы. Зависимость климата от географической широты и высоты местности над уровнем моря Адаптация человека к климатическим условиям.

Основные понятия: атмосфера, тропосфера, стратосфера, верхние слои атмосферы, тепловые пояса, атмосферное давление, ветер, конденсация водяного пара, атмосферные осадки, погода, воздушные массы, климат.

Практические работы: 1. Наблюдение за облаками и облачностью, зарисовки облаков, описание наблюдаемой погоды, обработка результатов. 2. Построение розы ветров, диаграмм облачности и осадков по имеющимся данным. Выявление причин изменения погоды.

Тема 5. Гидросфера – 3 часа

Гидросфера и ее состав. Мировой круговорот воды. Значение гидросферы. Мировой океан и его части. Моря, заливы, проливы. Виды морей: окраинные, внутренние и межостровные. Движения воды в океане. Течения. Взаимодействие океана с атмосферой и сушей.

Воды суши. Подземные воды (грунтовые, межпластовые, артезианские), их происхождение, условия залегания и использования. Реки: горные и равнинные. Речная система, бассейн, водораздел. Пороги и водопады. Озера проточные и бессточные. Болота. Природные льды: многолетняя мерзлота, ледники (горные и покровные).

Основные понятия: гидросфера, Мировой океан, круговорот воды, внутренние и окраинные моря, заливы, грунтовые, межпластовые и артезианские воды, речная система, исток, устье, русло и бассейн реки, проточные и бессточные озера, ледники, айсберги, многолетняя мерзлота.

Практические работы: 1. Описание «путешествия капельки» из своего населенного пункта по большому круговороту воды. 2. Нанесение на контурную карту объектов гидросферы. 3. Определение по карте окраинных, внутренних и межостровных морей. 4. Описание по карте географического положения одной из крупнейших рек Земли: направление и характер ее течения, использование человеком.

Тема 6. Биосфера - 3 часа

Царства живой природы и их роль в природе Земли. Разнообразие животного и растительного мира. Приспособление живых организмов к среде обитания в разных природных зонах. Взаимное влияние живых организмов и неживой природы. Охрана органического мира. Красная книга МСОП.

Основные понятия: биосфера, Красная книга.

Персоналии: В.П.Вернадский

Практическая работа: 1. Ознакомление с наиболее распространенными растениями и животными своей местности.

Тема 7. Почва и геосфера - 4 часа

Почва как особое природное образование. Плодородие - важнейшее свойство почвы. Условия образования почв разных типов. Понятие о географической оболочке.

Территориальные комплексы: природные, природно-хозяйственные. Взаимосвязь между всеми элементами географической оболочки: литосферой, атмосферой, гидросферой и биосферой. Закон географической зональности, высотная поясность.

Природные зоны земного шара. Географическая оболочка как окружающая человека среда, ее изменения под воздействием деятельности человека.

Основные понятия: почва, плодородие, природный комплекс, ландшафт, природно-хозяйственный комплекс, геосфера, закон географической зональности.

Персоналии: В.В. Докучаев, В.П. Вернадский.

Практические работы: 1. Изучение строения почвы на местности. 2. Описание природных зон Земли по географическим картам. 3. Описание изменений природы в результате хозяйственной деятельности человека на примере своей местности.

7 класс

Тема 1. Литосфера – 6 часов

В эту тему входят изучение материков и частей света, виды островов. Геологическое строение, распределение на эры. Строение земной коры, отличие материковой от океанической. Формирование понятия- дрейф материков, теория литосферных плит. Движение литосферных плит. Тектоника, платформы и равнины

Основные понятия: материк, континент, перешеек, часть света, остров, архипелаг, атолл. Геологическое время, великое оледенение (ледниковый период). материковая и океаническая кора, осадочный слой, Пангея, Лавразия, Гондвана, Тетис. Расхождение, столкновение, береговой хребет, глубоководный желоб. Тектоника, платформы, равнины, низменность, возвышенность, плоскогорье. Горы, складчатости, горст, грабен.**Персоналии:** Альфред Вегенер.

Тема 2. Атмосфера – 4 часа

Представление о человеке и связи его с атмосферой. Ощущение дуновения ветра, или жаркой погоды влияют на наше самочувствие. Они определяют как нам одеваться или как себя вести.

Основные понятия: пояса освещенности, увлажнения, климатическая карта, изотерма. Воздушная масса, климатический пояс, климатограмма. Климат, пассатные ветры, орографические осадки.

Тема 3. Мировой океан – 4 часа

Мировой океан самый большой и самый заметный природный объект на нашей планете. Даже самый маленький из океанов имеет площадь в миллионы квадратных километров. А сколько тайн скрывают его глубины. А для того что бы увидеть не известных животных не нужно лететь на другие планеты. Нужно опуститься на дно океана.

Основные понятия: части мирового океана, Марианский желоб, море, материковый склон, шельф. Волна, прибой, цунами, течение. Планктон, нектон, бентос.

Тема 4. Географическая оболочка- живой организм - 2 часа

Самый сложный механизм, с которым мы имеем дело постоянно это природа нашей планеты. Природа это механизм с взаимосвязанными частями работающими слаженно и хорошо. Вот мы и будем изучать как устроен этот механизм, что бы не повредить ни какой детали.

Основные понятия: природный комплекс, целостность, зональность. Саванна, степь, хвойный лес, тундра, пустыня. **Персоналии:** Докучаев В. В.

Тема 5. Человек- хозяин планеты – 5 часов

Человек это удивительное существо. С одной стороны, он является частью природы планеты, которые активно изменяют ее природу. Причем не всегда в лучшую

сторону. Человек появился на земле сравнительно недавно, но очень быстро стал ее хозяином. Ведь только он занимается хозяйством.

Основные понятия: Хозяйственная деятельность, хозяйство. Акватория, заповедник, заказник, национальный парк, памятник природы. Раса, народ, этнос, религия, христианство, язычество, ислам, буддизм. Страна, республика, монархия, метрополия, колония.

Тема 6. Африка- материк коротких теней – 9 часов

Откуда такое название Африка? Очень часто установить происхождение географического названия бывает трудно, особенно если оно появилось в незапамятные времена. Вот и в случае с Африкой ученые выдвигают самые разные гипотезы. Большинство считает, что своё имя материк получил в честь племени кочевников, живших на севере Африки. Племя носило название афригия.

Основные понятия: Физико-географическое положение, крайние точки материка. Эфиопское нагорье, Атласские горы, Капские горы, Драконовы горы, Вулкан Килиманджаро, котловина Конго. Климатический пояс. Гидрография, озеро, водопад, Реки Нил, Конго, Замбези, озера Танганьика, Ньяса, Виктория, оазис, вади. Саванна, пустыни Сахара, Калахари, Намиб. Расовые признаки, берберы, арабы, туареги, банту, зулусы, пигмеи. Алжир, Сахель, Нигерия, Каир, Лагос. ЮАР, Кения, Найроби.

Персоналии: Генрих Мореплаватель, Васко да Гама, Джон Спик, Давид Ливингстон, Василий Юнкер, Николай Вавилов, Николай Гумелев.

Тема 7. Австралия – маленький великан – 6 часов

Австралия самый маленький материк, но нужно помнить что его площадь более 7 млн км. Не так уж и мало. Удивительно но на самом маленьком материке множество названий включающих в себя слово большой. Почти вся западная часть материка занята Большой песчаной и Большой пустыней Виктория. Крупные города и столицу, крупные регионы материка, различающиеся природными особенностями и хозяйственной деятельностью населения; определять географическое положение крупных городов, территории, используемые для туризма и рекреации

Основные понятия: Особенности географического положения Австралии. Основные черты природы. Особенности открытия и освоения территории. Деление Австралии на природные, природно-хозяйственные и историко-культурные регионы

Персоналии: Абель Тасман, Джеймс Кук, Эдуард Джон Эйр, Роберт Бёрк.

Тема 8. Антарктида- холодное сердце – 2 часа

Мы будем изучать путешественников и ученых, внесших вклад в открытие и исследование Антарктики, особенности географического положения, основные географические объекты (в том числе крупные полярные станции), особенности компонентов природы Антарктики; определять географическое положение Антарктиды, координаты полярных станций.

Основные понятия: Особенности географического положения Антарктиды и Антарктики. Основные черты природы. Особенности открытия и изучения территории. айсберг, пролив Дрейка, море Росса, Уэдделла, Амундсена. Вулканы Эребус и Террор

Персоналии: Фаддей Беллинсгаузен, Михаил Лазарев, Джеймс Росс, Руал Амундсен, Роберт Скотт, Эдмунд Хиллари.

Тема 9. Южная Америка – материк чудес 8 часов

Особенности географического положения Южной Америки. Основные черты природы. Особенности открытия и освоения территории. Деление Южной Америки на природные, природно-хозяйственные и историко-культурные регионы.

Численность и размещение населения. Историко-географические этапы заселения Южной Америки.

Определение географических различий в плотности населения, распространении рас, народов и религий на основе сравнения карт.

Влияние природы на формирование духовной и материальной культуры человека и общества.

Основные понятия: определять черты сходства и различия в географическом положении Южной Америки и Африки; описывать географическое положение континента; объяснять влияние географического положения на особенности природы континента; называть и показывать крупные формы рельефа, месторождения полезных ископаемых, климатообразующие факторы, воздушные массы и климатические пояса, основные реки и озера, представителей растительного и животного мира природных зон, размещение зон по карте, смену высотных поясов в горах

Персоналии: Америго Виспучи, Христофор Колумб, А. Гумбольдт, Н. Вавилов.

Тема 10. Северная Америка – знакомый незнакомец – 8 часов

Особенности географического положения материков. Основные черты природы. Особенности открытия и освоения территории. Деление материков на природные, природно-хозяйственные и историко-культурные регионы.

Численность и размещение населения. Историко-географические этапы заселения Северной Америки. Определение географических различий в плотности населения, распространении рас, народов и религий на основе сравнения карт.

Основные понятия: географическое положение страны, ее столицы и крупных городов, страну в целом. вулкан, гейзер, Орисаба, Аппалачи, Кордильеры, Мак-Кинли. Торнадо, смерч, ураган. Каньон, Колорадо, Ниагара.

Персоналии: Г. Гудзон, Х. Колумб, Дж. Кабот, Г. Шелихов, А. Макензи, Н. Вавилов.

Тема 11. Евразия – музей природы – 10 часов

Особенности географического положения Евразии. Основные черты природы. Особенности открытия и освоения территории. Деление Евразии на природные, природно-хозяйственные и историко-культурные регионы.

Численность и размещение населения. Историко-географические этапы заселения Евразии. Определение географических различий в плотности населения, распространении рас, народов и религий на основе сравнения карт. Влияние природы на формирование духовной и материальной культуры человека и общества.

Основные понятия: Евразия, Европа, Азия, Камчатка, Тянь-Шань. Гималаи, Каракорум, Памир, Джомолунгма (Эверест), плоскогорье Декан. Судостроение, дельта, ледник. Обь, Енисей, Лена, Печора, Инд, Ганг, Тигр, Евфрат, Меконг. Янцзы, Хуанхэ, Брахмапутра, Байкал, Кавказ, Альпы.

Персоналии: Марко Поло, А. Никитин, Н. Пржевальский, В. Обручев, В. Арсеньев.

Тема 12. Взаимоотношения природы и человека – 4 часа

Этапы развития географической оболочки, состав географической оболочки связи между ее компонентами. Уметь называть состав географической оболочки, источники энергии процессов, в ней происходящих, зональные комплексы ГО, закономерности отдельных геосфер планеты, основные свойства, закономерности и этапы развития

ГО; объяснять причины географической зональности, целостности, ритмичности процессов в ГО, причины ее развития, значение природных богатств для человечества, влияние природы на условия жизни людей, причины изменений природы под воздействием хозяйственной деятельности, необходимость международного сотрудничества в использовании природных богатств и в деле охраны природы.

Основные понятия: природные ресурсы, минеральные ресурсы, земельные, водные, биологические и климатические, геоэкология, экологические проблемы, стихийные природные явления, географическая среда.

8 класс

Тема 1. Географическая карта и источники географической информации – 4 часа

Содержание темы: Географическая карта и её математическая основа. Картографические проекции и их виды. Масштаб. Система географических координат. Топографическая карта. Особенности топографических карт. Навыки работы с топографической картой. Космические и цифровые источники информации. Компьютерная картография. Мониторинг земной поверхности.

Практические работы: 1. Определение на основе иллюстраций учебника и карт атласа территорий России с наибольшими искажениями на различных картографических проекциях. 2. Чтение топографической карты. Построение профиля местности.

Тема 2. Россия на карте мира - 5 часов

Содержание темы: Географическое положение России. Территория России. Крайние точки. Государственная граница. Страны-соседи. Географическое положение и природа России. Природные условия и ресурсы. Приспособление человека к природным условиям. Часовые пояса и зоны. Карта часовых поясов России. Декретное и летнее время.

Практические работы: 1. Характеристика географического положения России. 2. Определение поясного времени для разных пунктов России. **Практические работы:** 1. Характеристика географического положения России. 2. Определение поясного времени для разных пунктов России.

Тема 3. История изучения территории России - 5 часов

Содержание темы: Русские землепроходцы XI — XVII вв. Открытие и освоение Европейского Севера, Сибири и Дальнего Востока. Географические открытия в России XVIII–XIX вв. Камчатские экспедиции. Великая Северная экспедиция. Академические экспедиции XVIII в. Географические исследования XX в. Открытие и освоение Северного морского пути. Роль географии в современном мире. Задачи современной географии. Географический прогноз.

Практические работы: 1. Обозначение на контурной карте географических объектов, открытых русскими путешественниками. Выделение тех из них, которые названы в честь русских первопроходцев. 2. Анализ источников информации об истории освоения территории России.

Тема 4. Геологическое строение и рельеф - 6 часов

Содержание темы: Геологическое летоисчисление. Шкала геологического времени. Геологическая карта. Особенности геологического строения. Крупные тектонические структуры. Платформы и складчатые пояса. Главные черты рельефа России, их связь со строением литосферы. Районы современного горообразования, землетрясений и вулканизма. Влияние внешних сил на формирование рельефа. Закономерности размещения месторождений полезных ископаемых России. Минеральные ресурсы страны и проблемы их рационального использования. Влияние рельефа на жизнь и хозяйственную деятельность человека. Опасные природные явления.

Практическая работа: 1. Выявление зависимости между строением, формами рельефа и размещением полезных ископаемых крупных территорий. 2. Нанесение на контурную карту основных форм рельефа страны.

Тема 5. Климат России - 8 часов

Содержание темы: Факторы, определяющие климат России. Солнечная радиация. Закономерности распределения тепла и влаги. *Коэффициент увлажнения. Климатические пояса и типы климатов России. Погода. Воздушные массы и атмосферные фронты. Погодные явления, сопровождающие прохождение атмосферных фронтов. Атмосферные вихри: циклоны и антициклоны. Основные принципы прогнозирования погоды. Атмосфера и человек. Влияние климата на жизнь человека. Неблагоприятные явления погоды. Хозяйственная деятельность и загрязнение атмосферы.*

Практические работы: 1. Выявление закономерностей территориального распределения климатических показателей по климатической карте. 2. Анализ климатограмм, характерных для различных типов климата России. 3. Определение особенностей погоды для различных пунктов по синоптической карте. 4. Прогнозирование тенденций изменения климата.

Тема 6. Гидрография России - 9 часов

Содержание темы: Моря, омывающие территорию России. Хозяйственное значение морей. Реки России. Характеристики реки. Бассейн реки. Источники питания рек. Режим рек. Озёра. Виды озёр и их распространение по территории России. Болото. Виды болот и их хозяйственное значение. Природные льды. Сезонные и многолетние льды. Многолетняя мерзлота и её влияние на жизнь и хозяйственную деятельность людей. Ледники горные и покровные. Великое оледенение. Ледниковые периоды. Великий ледник на территории России. Последствия ледниковых периодов. Гидросфера и человек. Водные ресурсы. Стихийные бедствия, связанные с водой.

Практические работы: 1. Составление характеристики одного из морей, омывающих территорию России. 2. Составление характеристики одной из рек с использованием тематических карт и климатограмм, определение возможностей их хозяйственного использования. 3. Объяснение закономерностей размещения разных видов вод суши и связанных с ними стихийных природных явлений на территории страны.

Тема 7. Почвы России - 4 часа

Содержание темы: Почва. Формирование почвы, её состав, строение, свойства. Зональные типы почв, их свойства, структура, различия в плодородии. Закономерности распространения почв. Почвенные карты. Почвенные ресурсы. Изменения почв в процессе их хозяйственного использования, борьба с эрозией и загрязнением почв. Меры по сохранению плодородия почв.

Практические работы: 1. Составление характеристики зональных типов почв и выявление условий их почвообразования.

Тема 8. Растительный и животный мир России - 3 часа

Содержание темы: Место и роль растений и животных в природном комплексе. География растений и животных. Типы растительности. Ресурсы растительного и животного мира. Лесные ресурсы. Кормовые ресурсы. Промыслово-охотничьи ресурсы. Особо охраняемые территории.

Практические работы: 1. Установление зависимостей растительного и животного мира от других компонентов природы.

Тема 9. Природные зоны России - 7 часов

Содержание темы: Природные комплексы России. Зональные и аazonальные природные комплексы. Природные зоны Арктики и Субарктики: арктическая пустыня, тундра. Леса умеренного пояса: тайга, смешанные и широколиственные леса. Безлесные зоны юга России: степь, лесостепь и полупустыня. Высотная поясность. Природно-хозяйственные зоны

Практическая работы: 1. Оценка природных условий и ресурсов какой-либо природной зоны. Составление прогноза её изменения и выявление особенностей адаптации человека к жизни в данной природной зоне. 2. Составление описания одной из природных зон России по плану.

Тема 10. Крупные природные районы России - 15 часов

Содержание темы: Островная Арктика. Мир арктических островов. Западная Арктика: Земля Франца-Иосифа, Новая Земля. Восточная Арктика: Новосибирские острова, Северная Земля, остров Врангеля. Восточно-Европейская равнина. Физико-географическое положение территории. Древняя платформа. Чередование возвышенностей и низменностей — характерная черта рельефа. Морено-ледниковый рельеф. Полесья. Эрозионные равнины. Полезные ископаемые Русской равнины: железные и медно-никелевые руды Балтийского щита, КМА, Печорский каменноугольный бассейн, хибинские апатиты и др. Климатические условия и их благоприятность для жизни человека. Западный перенос воздушных масс. Крупнейшие реки. Разнообразие почвенно-растительного покрова лесной зоны. Лесостепь и степь. Природная зональность на равнине. Крупнейшие заповедники. Экологические проблемы — следствие интенсивной хозяйственной деятельности. Северный Кавказ — самый южный район страны. Особенности географического положения региона. Равнинная, предгорная и горная части региона: их природная и хозяйственная специфика. Горный рельеф, геологическое строение и полезные ископаемые Кавказа. Особенности климата региона. Современное оледенение. Основные реки, особенности питания и режима, роль в природе и хозяйстве. Почвенно-растительный покров и растительный мир. Структура высотной поясности гор. Агроклиматические, почвенные и кормовые ресурсы. Заповедники и курорты Кавказа.

Урал — каменный пояс России. Освоение и изучение Урала. Пограничное положение Урала между европейской частью России и Сибирью на стыке тектонических структур и равнин. Различия по геологическому строению и полезным ископаемым Предуралья, Урала и Зауралья. Уральские самоцветы. Особенности климата Урала. Урал — водораздел крупных рек. Зональная и высотная поясность. Почвенно-растительный покров и развитие сельского хозяйства. Антропогенные изменения природы Урала. Заповедники Урала. Западная Сибирь — край уникальных богатств: крупнейший в мире нефтегазоносный бассейн. Западно-Сибирская равнина — одна из крупнейших низменностей земного шара. Молодая плита и особенности формирования рельефа. Континентальный климат, при небольшом количестве осадков избыточное увлажнение, внутренние воды. Сильная заболоченность. Отчетливо выраженная зональность природы от тундр до степей. Краткая характеристика зон. Зона Севера и ее значение. Оценка природных условий для жизни и быта человека; трудность освоения природных богатств: суровая зима, многолетняя мерзлота, болота. Средняя Сибирь. Географическое положение между реками Енисеем и Леной. Древняя Сибирская платформа, представленная в рельефе Среднесибирским плоскогорьем. Преобладание плато и нагорий. Траппы и кимберлитовые трубки. Месторождения золота, алмазов, медно-никелевых руд, каменного угля. Резко континентальный климат: малое количество осадков, Сибирский (Азиатский) антициклон. Крупнейшие реки России: Лена, Енисей и их притоки. Реки — основные транспортные пути Средней Сибири; большой гидроэнергетический потенциал. Морозные формы рельефа. Две природные зоны: тундра и светлохвойная тайга. Северо-Восток Сибири. Географическое положение: от западных предгорий Верхоянского хребта до Чукотского нагорья на востоке. Омоложденные горы; среднегорный рельеф территории, «оловянный пояс». Резко континентальный климат с очень холодной зимой и прохладным летом. Полюс холода Северного полушария. Определяющее значение многолетней мерзлоты для всей природы региона. Реки со снеговым питанием и половодьем в начале лета. Природные зоны: тундра и светлохвойная тайга. Горы Южной Сибири — рудная кладовая страны.

Разнообразие тектонического строения и рельефа. Складчато-глыбовые средневысотные горы и межгорные котловины, тектонические озера. Байкал. Области землетрясений. Богатство рудными ископаемыми магматического происхождения. Контрастность климатических условий. Высотная поясность. Степи Забайкалья. Агроклиматические ресурсы. Экологические проблемы Байкала. Дальний Восток — край, где север встречается с югом. Геология и тектоника территории. Современный вулканизм Камчатки и Курил. Муссонный климат Тихоокеанского побережья. Климатические контрасты севера и юга. Большая густота и полноводность речной сети. Паводки и наводнения. Гидроресурсы и ГЭС. Влияние приморского положения на смещение границ природных зон к югу. Гигантизм растений. Характеристика тундры и лесной зоны. Уссурийская тайга — уникальный природный комплекс. Заповедники Дальнего Востока. Практические работы: 1. Составление описания природного района по плану. Заключение.

Тема 11. Природа и человек -2часа

Содержание темы: Влияние природы на человека: природные ресурсы, благоприятные и неблагоприятные природные условия, стихийные бедствия, рекреационное значение природных условий. Влияние человека на природу: использование природных ресурсов, выброс отходов, изменение природных ландшафтов, создание природоохранных территорий

Практическая работа: Составление прогноза развития экологической ситуации отдельных регионов на основе сведений о хозяйственной и повседневной деятельности

9 класс

Введение – 1 час

Тема 1. Россия на карте мира - 6часов

Природные условия и ресурсы России

Формирование территории России. Исторические города России. Время образования городов как отражение территориальных изменений. Направления роста территории России в XIV—XIX вв. Изменения территории России в XX в. СССР и его распад. Содружество Независимых Государств.

Экономико-географическое положение. Факторы ЭГП России: огромная территория, ограниченность выхода к морям Мирового океана, большое число стран-соседей. Плюсы и минусы географического положения страны. Политико-географическое положение России. Распад СССР как фактор изменения экономико- и политико-географического положения страны.

Административно-территориальное деление России и его эволюция. Россия — федеративное государство. Субъекты РФ. Территориальные и национальные образования в составе РФ. Федеральные округа.

Экономико-географическое районирование. Принципы районирования: однородность и многоуровневость. Специализация хозяйства — основа экономического районирования. Отрасли специализации. Вспомогательные и обслуживающие отрасли. Экономические районы, регионы и зоны. Сетка экономических районов России.

Природные условия. Их прямое и косвенное влияние. Адаптация человека к природным условиям — биологическая и небиологическая. Связь небиологической адаптации с уровнем развития цивилизации. Хозяйственный потенциал природных условий России. Комфортность природных условий России. Зона Крайнего Севера.

Природные ресурсы. Влияние природных ресурсов на хозяйственную специализацию территорий. Минеральные ресурсы России и основные черты их размещения. Водные ресурсы и их значение в хозяйственной жизни. Почва и почвенные ресурсы. Агроклиматические условия. Нечерноземье. Лесные ресурсы. Лесоизбыточные и лесодефицитные районы. Рекреационные ресурсы и перспективы их освоения. Объекты Всемирного наследия на территории России.

Взаимодействие природы и населения. Влияние промышленности, сельского хозяйства и транспорта на природные комплексы. «Чистые» и «грязные» отрасли. Экологические проблемы. Зоны экологического бедствия. Экологические катастрофы.

Основные понятия: социально-экономическая география, хозяйственный комплекс, экономико-географическое положение, политико-географическое положение, геополитика, административно-территориальное деление, субъекты Федерации, экономический район, районирование, специализация, природные условия, адаптация, природные ресурсы.

Практические работы. 1. Нанесение на контурную карту соседних с Россией стран. 2. Определение мест пересечения государственной границы крупными автомобильными и железными дорогами, трубопроводами и водными путями.

Тема 2. Природа и человек - 5 часов

Природные условия Их прямое и косвенное влияние на человека. Адаптация человека к природным условиям. Хозяйственный потенциал природных условий России. Минеральные ресурсы России. Природные ресурсы России. Взаимодействие природы и человека.

Тема 2. Население России - 9 часов

Демография. Переписи населения. Численность населения России и ее динамика. Естественный прирост населения. Воспроизводство населения. Традиционный и современный тип воспроизводства. Демографические кризисы. Демографическая ситуация в современной России. Половозрастная структура населения. Трудовые ресурсы России. Рынок труда. Безработица в России.

Плотность населения. Две зоны расселения и их характеристики. Миграции населения и их причины. Внутренние и внешние миграции в России. Вынужденные переселенцы, беженцы. Миграционные волны.

Расселение и его формы. Города России. Урбанизация. Уровень урбанизации субъектов Федерации. Функции городских поселений и виды городов. Городские агломерации.

Народы России. Языковая классификация народов. Языковые семьи и группы. Религиозный состав населения России. Распространение основных религий на территории России. Этнорелигиозные конфликты и возможные пути их решения.

Основные понятия: естественный прирост, воспроизводство населения, трудовые ресурсы, плотность населения, миграции, расселение, урбанизация.

Практические работы. 1. Нанесение на контурную карту национально-территориальных образований и краев. 2. Определение по статистическим данным плотности населения отдельных субъектов Федерации. 3. Составление таблицы «Народы России, не имеющие национально-территориальных образований в составе страны».

Тема 3. Отрасли хозяйства России- 21 час

Национальная экономика. Понятие о предприятиях материальной и нематериальной сферы. Отрасли хозяйства. Три сектора национальной экономики. Отраслевая структура экономики. Межотраслевые комплексы. Факторы размещения производства. Сырьевой, топливный, водный, трудовой, потребительский, транспортный и экологический факторы.

Топливо-энергетический комплекс. Нефтяная, газовая и угольная промышленность. Нефтегазовые базы и угольные бассейны России. Их хозяйственная оценка. Электроэнергетика. Гидравлические, тепловые и атомные электростанции и их виды. Крупнейшие каскады ГЭС. Альтернативная энергетика. Единая энергосистема России.

Металлургический комплекс. Черная металлургия. Особенности организации производства: концентрация и комбинирование. Комбинат полного цикла. Факторы размещения отрасли. Металлургические базы России. Цветная металлургия. Размещение основных отраслей цветной металлургии.

Машиностроение. Отрасли машиностроения и факторы их размещения. Тяжелое, транспортное, сельскохозяйственное, энергетическое машиностроение, тракторостроение и станкостроение. Военно-промышленный комплекс.

Химическая промышленность. Сырьевая база и отрасли химической промышленности. Горная химия, основная химия, химия органического синтеза и факторы их размещения.

Лесная промышленность. Отрасли лесной промышленности: лесозаготовка, деревообработка, целлюлозно-бумажная промышленность и лесная химия. Лесопромышленные комплексы.

Агропромышленный комплекс и его звенья. Сельское хозяйство. Отрасли растениеводства и животноводства и их размещение по территории России. Зональная организация сельского хозяйства. Пригородный тип сельского хозяйства. Отрасли легкой и пищевой промышленности и факторы их размещения.

Транспорт и его роль в национальной экономике. Виды транспорта: железнодорожный, автомобильный, трубопроводный, водный и воздушный. Достоинства и недостатки различных видов транспорта. Транспортная сеть и ее элементы.

Отрасли нематериальной сферы. Сфера услуг и ее география.

Основные понятия: национальная экономика (народное хозяйство), отрасль, предприятие, межотраслевой комплекс, факторы размещения производства, комбинирование производства, материальная и нематериальная сфера хозяйства, сфера услуг.

Практические работы. 1. Выбор места для строительства предприятия на основе знания факторов размещения производства. 2. Сравнительная характеристика двух или нескольких угольных бассейнов страны. 3. Составление характеристики одной из металлургических баз на основе карт и статистических данных. 4. Определение по картам главных факторов и районов размещения алюминиевой промышленности. 5. Определение по картам основных центров размещения металлоемкого и трудоемкого машиностроения. 6. Определение по картам особенностей зональной специализации сельского хозяйства.

Раздел 2. Природно-хозяйственная характеристика России - 25 часов

Северный экономический район, его географическое положение, ресурсы, население и специфика хозяйственной специализации. Единственный сырьевой район Западной зоны. Русский Север – самый большой по площади район ЕТР. Топливные и энергетические ресурсы – основа хозяйства района. Мурманск – морские ворота страны.

Северо-Западный экономический район, его географическое положение, ресурсы, население и специфика хозяйственной специализации. Северо-Запад – транзитный район между Россией и Европой. Бедность природными ресурсами. Выгодное географическое положение – главный фактор развития промышленности района. Опора на привозное сырье. Машиностроение – ведущая отрасль промышленности района. Санкт-Петербург – многофункциональный центр района.

Калининградская область – самая западная территория России.

Центральный экономический район, его географическое положение, ресурсы, население и специфика хозяйственной специализации. Исторический, экономический, культурный и административный центр страны. Ограниченные природные ресурсы. Ключевая роль машиностроения. Старейший центр текстильной промышленности.

Центрально-Черноземный экономический район, его географическое положение, ресурсы, население и специфика хозяйственной специализации. Ведущая роль природных ресурсов в развитии хозяйства района. ЦЧР – один из крупнейших сельскохозяйственных районов России.

Волго-Вятский экономический район, его географическое положение, ресурсы, население и специфика хозяйственной специализации. Выгодность экономико-

географического положения. Высококвалифицированные трудовые ресурсы района. Крупнейший центр автомобилестроения страны. Нижегородская агломерация – экономическое ядро района.

Северо-Кавказский экономический район, его географическое положение, ресурсы, население и специфика хозяйственной специализации. Один из крупнейших по числу жителей и в то же время наименее урбанизированный район страны. Агроклиматические и рекреационные ресурсы. Выдающаяся роль сельского хозяйства и рекреационного хозяйства.

Крым: особенности ЭГП, природно-ресурсный потенциал, население и характеристика хозяйства. Рекреационное хозяйство. Особенности территориальной структуры хозяйства, специализация. География важнейших отраслей хозяйства.

Поволжский экономический район, его географическое положение, ресурсы, население и специфика хозяйственной специализации. Крупный нефтегазоносный район. Благоприятные условия для развития сельского хозяйства. Высокая обеспеченность трудовыми ресурсами. «Автомобильный цех» страны. Нефтяная, газовая и химическая промышленность. Волго-Камский каскад ГЭС. Энергоемкие отрасли.

Уральский экономический район, его географическое положение, ресурсы, население и специфика хозяйственной специализации. Выгодное транзитное положение и богатые минеральные ресурсы. Старый промышленный район. Уральская металлургическая база; центр тяжелого машиностроения.

Западно-Сибирский экономический район, его географическое положение, ресурсы, население и специфика хозяйственной специализации. Главное богатство – огромные запасы нефти, газа и каменного угля. Ведущая роль топливно-энергетической промышленности. Черная металлургия Кузбасса.

Восточно-Сибирский экономический район, его географическое положение, ресурсы, население и специфика хозяйственной специализации. Суровые природные условия и богатые природные ресурсы района. Огромные водные ресурсы Байкала и крупных рек. Ангаро-Енисейский каскад ГЭС — крупнейший производитель электроэнергии в стране. Перспективы развития энергоемких отраслей.

Дальневосточный экономический район, его географическое положение, ресурсы, население и специфика хозяйственной специализации. Самый большой по площади экономический район страны. Благоприятное приморское положение, крайне слабая освоенность, удаленность от развитой части страны. Специализация – вывоз леса, рыбы, руд цветных металлов, золота, алмазов.

Основные понятия: транзитное положение, добывающие отрасли, энергоемкие производства, Нечерноземье.

Практические работы. 1. Экономико-географическая характеристика территории (области, края, республики) по типовому плану. 2. Составление схемы внешних производственно-территориальных связей экономического района. 3. Сравнение экономико-географического положения и ресурсов Северо-Западного и Центрального районов. 4. Анализ перспектив развития рекреационного хозяйства Северного Кавказа. 5. Сравнение хозяйственной специализации Западно-Сибирского и Восточно-Сибирского экономических районов.

Заключение- 1 час

Место России в хозяйственной системе современного мира

Развитие хозяйственного комплекса России и изменение ее экономического значения на международном уровне.

Тематическое планирование

По программе «География» Е.М Домогацких на изучение предмета «География» в 5 классе отводится 1 час в неделю - 35 часов в год. Согласно учебному плану ГБОУ ООШ № 9 на изучение предмета «География» в 5 классе отводится 1 час в неделю - 34 часа в год, в связи с этим в тематическое планирование внесены изменения: сокращен 1 час из резервного времени, остальные часы из резерва распределены на изучение отдельных тем.

Тема	По программе часов	Планируемое количество часов
Наука география	2	2+1
Земля и ее изображение	5	5
История географических открытий	12	12+2
Путешествие по планете Земля	10	10
Природа Земли	2	2
Резерв	4	-
Итого:	35	34

По программе «География» Е.М Домогацких на изучение предмета «География» в 6 классе отводится 1 час в неделю - 35 часов в год. Согласно учебному плану ГБОУ ООШ № 9 на изучение предмета «География» в 6 классе отводится 1 час в неделю - 34 часа в год, в связи с этим в тематическое планирование внесены изменения: сокращен 1 час из резервного времени, остальные часы из резерва распределены на изучение отдельных тем.

Тема	По программе часов	Планируемое количество часов
Земля как планета	5	5
Географическая карта	4	4
Литосфера	7	7
Атмосфера	8	8
Гидросфера	3	3
Биосфера	2	2+1
Почва и географическая оболочка	3	3+1
Резерв	3	-
Итого	35	34

По программе «География» Е.М Домогацких на изучение предмета «География» в 7 классе отводится 2 часа в неделю - 70 часов в год. Согласно учебному плану ГБОУ ООШ № 9 на изучение предмета «География» в 7 классе отводится 2 часа в неделю - 68 часов в год, в связи с этим в тематическое планирование внесены изменения: сокращены 2 часа из резервного времени.

Тема	По программе часов	Планируемое количество часов
Литосфера – подвижная твердь	6	6
Атмосфера – мастерская климата	4	4

Мировой океан – синяя бездна	4	4
Географическая оболочка – живой механизм	2	2
Человек – хозяин планеты	5	5
Африка — материк коротких теней	9	9
Австралия — маленький великан	6	6
Антарктида — холодное сердце	2	2
Южная Америка — материк чудес	8	8
Северная Америка — знакомый незнакомец	8	8
Евразия – музей природы	10	10
Взаимоотношения природы и человека	4	4
Резерв	2	-
Итого	70	68

По программе «География» Е.М. Домогацких на изучение предмета «География» в 8 классе отводится 2 часа в неделю - 70 часов в год. Согласно учебному плану ГБОУ ООШ № 9 на изучение предмета «География» в 8 классе отводится 2 часа в неделю - 68 часов в год, в связи с этим в тематическое планирование внесены изменения: сокращены 2 часа из резервного времени, остальные часы из резерва распределены на изучение отдельных тем.

Тема	По программе часов	Планируемое количество часов
Географическая карта и источники географической информации	4	4
Россия на карте мира	5	5
История изучения территории России	5	5
Геологическое строение и рельеф	6	6
Климат России	8	8
Гидрография России	9	9
Почвы России	3	3+1
Растительный и животный мир России	3	3
Природные зоны России	6	6+1
Крупные природные районы России	10	10+5
Природа и человек	2	2
Резерв	9	-
Итого	70	68

По программе «География» Е.М. Домогацких на изучение предмета «География» в 9 классе отводится 2 часа в неделю - 70 часов в год. Согласно учебному плану ГБОУ

ООШ № 9 на изучение предмета «География» в 9 классе отводится 2 часа в неделю - 68 часов в год, в связи с этим в тематическое планирование внесены изменения: сокращены 2 часа из резервного времени, остальные часы из резерва распределены на изучение отдельных тем.

Тема	По программе часов	Планируемое количество часов
Введение	1	1
Россия на карте	6	6
Природа и человек	5	5
Население России	9	9
Отрасли хозяйства России	19	19+2
Природно-хозяйственная характеристика России	21	21+4
Заключение	1	1
Резерв	8	-
Итого	70	68

Учебный процесс в ГБОУ ООШ № 9 осуществляется по триместрам, поэтому изучение предмета «География» в 5-9 классах будет проходить в следующем режиме:

Предмет	Количество часов в				
	неделю	триместр			год
		I	II	III	
География, 5 класс	1	10	11	13	34
География, 6 класс	1	10	11	13	34
География, 7 класс	2	20	22	26	68
География, 8 класс	2	20	22	26	68
География, 9 класс	2	20	22	26	68

Рабочая программа по предмету «География» в 5-6 классах рассчитана на 34 учебных часа, в 7-9 классе – на 68 учебных часов, в том числе для проведения:

Вид работы	География			
	триместр			год
	I	II	III	
5 класс				
Контрольные работы	1	1	1	3
Практические работы	5	2	3	10
Экскурсии	-	-	1	1
Проекты	-	1	1	2
6 класс				
Контрольные работы	2	2	2	6
Практические работы	2	2	3	7
Экскурсии	1	-	-	1
Проекты	-	1	1	2
7 класс				

Контрольные работы	-	3	1	4
Практические работы	3	5	4	12
Проекты	-	-	1	1
8 класс				
Контрольные работы	1	4	1	6
Практические работы	5	6	6	17
Проекты	-	-	1	1
9 класс				
Контрольные работы	2	2	2	6
Практические работы	7	8	6	21
Проекты	-	-	1	1